









## **DIVULGAÇÃO DOS BENS INVENTARIADOS**

### **MUNICÍPIO - ITURAMA - MG**

### **ESTRUTURAS ARQUITETÔNICAS E URBANÍSTICA**




<b>FOTO</b>	<b>DENOMINAÇÃO/LOCALIZAÇÃO</b>	<b>ANO DE INVENTÁRIO</b>
	<b>Prédio da 1ª Escola Pública - "Casa da Memória"</b> – Av: Rio Grande, 534, esquina com a Rua São Paulo. Em 23 /06 / 2006 o prédio foi Tombado como Patrimônio Histórico e Cultural de Iturama através do Decreto nº 4.303. Em 17/02 de 2009. Foi indicado para a Instalação de um museu com a história da cidade. Recebeu o nome de Casa da Memória “Professora Aldeni Janones”. Hoje guarda fotos e documentos que contam a história da cidade.	<b>2007</b>
	<b>Prédio da Igreja Santa Rosa de Lima</b> - Localizada na Praça Santa Rosa de Lima, Rua São Paulo, nº. 282. A edificação data de 1931 e está situada no centro da Praça Santa Rosa, onde a cidade começou. O local era ponto de pousada de tropeiros e boiadeiros, que demandavam para Mato Grosso, Goiás e Barretos no Estado de São Paulo. Em volta desta primeira praça estão algumas residências térreas de arquitetura muito simples das décadas de 30 a 60.	<b>2007</b>
	<b>Prédio da Biblioteca Pública João Gracez de Moraes</b> - Localizada na Praça D. Francisca Justiniana de Andrade, nº 15, esquina com a Rua Rio Bonito. A edificação foi construída em 1960 para residência da família do Sr. Izaerte Almeida. O prédio foi totalmente adaptado para abrigar a Biblioteca Municipal.	<b>2008</b>
	<b>Prédio da Capela das Almas</b> - Localizada na Praça Padre João Maria Valim, na Av. Seis Irmãos, esquina com a Rua Ituitaba. A capela foi construída com recursos próprios do Padre João Maria Valim em cumprimento ao que prometeu, em sonho, a Nossa Senhora de Fátima. Foi inaugurada em 29/07/1961 com a presença de D. Alexandre, arcebispo da arquidiocese de Uberaba, conforme lavrado na página 08 do 1º Livro Tombo pertencente ao Arquivo Paroquial do Santuário Nossa Senhora de Fátima.	<b>2008</b>
	<b>Prédio da Escola de Formação Musical Banda Santa Rosa de Lima</b> - Localizada na Rua São Paulo, 372. A Banda Municipal foi fundada em 1º/05/1974 e vem crescendo e aperfeiçoando seu trabalho com os maestros: João Evangelista, Sebastião Pandolfi, Reimundo Alves. Atualmente o maestro é o senhor Carlos Roberto dos Santos. O espaço foi ampliado para atender a demanda	<b>2008</b>
	<b>Prédio do Grêmio Recreativo de Iturama</b> - Localizado na Rua Santa Vitória 410, esquina com Av. Rio Grande. O prédio do antigo Grêmio Recreativo e Cultural foi o primeiro salão de festas de Iturama, um salão de baile fechado com palco para a orquestra. Foi construído na década de 50 para as festas mais finas da comunidade, que até então, dançavam no barracão de festas da igreja de Santa Rosa de Lima ou nas próprias casas.	<b>2008</b>

	<p><b>Prédio do Antigo Grande Hotel</b> - Localizado na Avenida Campina Verde, 729. Construído na década de 60, com finalidade comercial, pelo ex- vice-prefeito, Olegário Pádua de Queiroz, para instalar o Grande Hotel de Iturama, onde, como proprietário, recebia com muita honra as autoridades políticas da época. Assessorado por sua esposa, Dona Ana Azambuja de Queiroz, conhecida por D. Filó, muito premdada e comunicativa, o que lhe conferia muito sucesso no ofício de recepcionar e hospedar visitantes da Capital Mineira.</p>	<p><b>2009</b></p>
	<p><b>Fachada e Alpendre do Antigo Hotel São Paulo</b> - Av: Rio Grande, esquina com a Rua São Paulo, nº 331 - Centro. O prédio do Antigo Hotel São Paulo foi construído na década de 40 por D. Tuta, antiga proprietária do Hotel São Bento. O novo prédio, cuja finalidade era hospedar visitantes que aportavam no Distrito de Camélia, pela localização estratégica e por estar novinho, locou em seu Salão principal a primeira sede da Prefeitura, em 1949. Dali, o intendente Sr. Heliodoro Gonçalves da Maia e seu Secretário João Garcez de Moraes (Jazinho), administravam o Município de Iturama recém emancipado. Simultaneamente o restante da edificação cumpria sua função de hotel.</p>	<p><b>2009</b></p>
	<p><b>Prédio - Educandário Santa Rosa de Lima (Hoje Creche Deus Menino)</b> - Localizado na Avenida Seis Irmãos, 874. O Educandário foi construído em 1966 pelo Sr. Camilo Freitas, numa área de 10.500 m2 doada pelo Sr. Filadelfio Rodrigues de Lima para Associação Nossa Senhora de Fátima. Foi projetado em dois módulos sendo que o primeiro destinava-se abrigar a Congregação Franciscana do Coração de Maria, e o segundo, em dois pavimentos para o funcionamento de salas de aula e semi-internato para moças. Administravam Jardim de Infância, 1º, 2º, 3º e 4º ano e curso de 5º ano para admissão no Ginásio Estadual da Época. Hoje abriga a Creche Deus menino.</p>	<p><b>2009</b></p>
	<p><b>Prédio da Antiga Prefeitura</b> - Localizado na Avenida Campina Verde esquina com a Rua São Paulo. Em janeiro de 1949 quando tomou posse o 1º Prefeito eleito de Iturama, Sr Antônio Ferreira Barbosa, a Prefeitura funcionava em uma Sala alugada do Hotel São Paulo, localizado em frente a Praça Santa Rosa. Na administração do Prefeito Nildomar Alves Amaral 1973/1977 outras modificações foram feitas. No 1º período administrativo do Prefeito Alípio Soares Barbosa o prédio passou por uma reforma bem maior.</p>	<p><b>2009</b></p>
	<p><b>Praça Padre João Maria Valim</b> - A Praça Padre João Maria Valim foi inaugurada em 29-01-1983, na administração do Prefeito Alípio Soares Barbosa e recebeu o nome de Praça Padre José Alves homenageando o primeiro padre que vinha celebrar casamentos, batizados, unção dos enfermos e também ministrar catequese nas casas dos fazendeiros, quando não havia nenhuma igreja na localidade. Em maio de 2008 com a Lei nº 3.740 passou a ser denominada Praça Padre João Maria Valim.</p>	<p><b>2009</b></p>
	<p><b>Praça Santa Rosa</b> - A denominação de Praça Santa Rosa de Lima data de 06/08/1996, Projeto de Lei nº 2.973, quando a Praça foi construída e inaugurada pelo Prefeito Aelton José de Freitas, deixando de ser um largo poeirento e cheio de capim. A obra realizou o grande sonho dos alunos, professores, supervisoras e diretora da E. E. José Tiago de Queiroz, que haviam reivindicado calçamento e jardinagem da Praça em sessão cívica solene, na escola, em agosto de 1993.</p>	<p><b>2009</b></p>

	<p><b>Praça D. Francisca Justiniana de Andrade</b> - A Praça D. Francisca Justiniana de Andrade foi construída pelo prefeito José Otoni de Miranda no 4º período administrativo (1959-1968). O projeto muito simples compunha-se de canteiros gramados e alguns passeios cimentados. A Praça recebeu esse nome em homenagem a Fundadora da cidade, que doou parte da Fazenda Santa Rosa para formar um povoado em 24 de março de 1897.</p>	<p><b>2009</b></p>
	<p><b>Prédio da “Casa de Saúde e Maternidade Santa Rosa”</b> - Localizado à Rua São Paulo, 630. Foi Tombado em Maio de 2012, pertence ao Patrimônio Cultural de Iturama, foi cedido para a 3ª Companhia de Polícia Militar Independente de Iturama – MG. A inauguração da Casa de Saúde e Maternidade Santa Rosa aconteceu em 1960, vindo suprir uma enorme carência no atendimento médico hospitalar, chegando a ser mencionado pelo Presidente Juscelino Kubitschek, quando visitou Iturama, enquanto governador de Minas Gerais (abril-1951).</p>	<p><b>2009</b></p>
	<p><b>Prédio Tribunal de Justiça e Ministério Público</b> - Localizado na Avenida Campina Verde, 1277. O prédio do Tribunal de Justiça de Iturama foi construído três anos após a criação da Comarca em 29/12/1970 pela Resolução nº 46, na Administração do Prefeito Dr. Pedro de Paula. Foi inaugurada em 20/01/1973, seguida da solenidade de Instalação da Comarca de Iturama com a presença de autoridades das esferas: Municipal, Estadual e Federal.</p>	<p><b>2010</b></p>
	<p><b>Coreto da Praça Santa Rosa</b> - Localizado na Praça Santa Rosa. A réplica do Coreto foi construído pelo Senhor Anuar Mamede Filho, em junho de 2010, como presente para a cidade. Fez a doação do material e da mão de obra do coreto para resgatar parte da história dessa terra e de meus antepassados.</p>	<p><b>2010</b></p>
	<p><b>Prédio da Secretaria Municipal de Educação</b> - Localizado na Avenida Rio Grande, 1025. A edificação é do final da década de 60. Foi construída pelo Prefeito Dr. Pedro de Paula como primeira Estação Rodoviária de Iturama. O terreno era um antigo campo de futebol de grama. Parte dele foi destinado para construção do Fórum e o restante para a Rodoviária. Serviu como rodoviária até o início da década. Hoje o prédio abriga apenas a Secretaria Municipal de Educação.</p>	<p><b>2010</b></p>
	<p><b>Prédio Residência Sra Jerônima Barreto</b> - Localizada na Avenida Campina Verde, 677 -Foi construída pelo Senhor João Ribeiro Rosa Filho, na década de 40. Após a morte do proprietário a casa continuou pertencendo a dona Olga e a sua filha Jaida. A estrutura original da casa sempre foi mantida. Na lateral direita, foi acrescentado um pequeno alpendre seguindo a mesma linha arquitetônica da casa. Atualmente a estrutura da residência foi alterada.</p>	<p><b>2010</b></p>
	<p><b>Prédio da Escola Estadual Nossa Senhora de Lourdes</b> - Localizada na Rua Rio Bonito, 632. Foi inaugurado em 1964, durante a administração do Prefeito Alcides Roberto Barbosa, para locar a Escola que até então funcionava no Prédio Municipal da Praça Santa Rosa com suas salas de aula espalhadas em torno da Praça, por não comportar mais a demanda de alunos de 1º e 4º ano.</p>	<p><b>2010</b></p>

	<p><b>Prédio da Escola Municipal Dalva Barbosa Garrido</b> - situado na Rua Cidade do Prata, nº 452, foi construído na década de 70, durante a administração do Prefeito Nildomar Alves Amaral para locar a Escola Estadual Santa Rosa, criada em 15-02-1968, pelo Prefeito Dr. Pedro de Paula. Antes funcionava no prédio da primeira escola publica de Iturama em salas alugadas, em torno da Praça Santa Rosa.</p>	<p><b>2010</b></p>
	<p><b>Prédio do antigo Hospital São José - atual ILPI - Instituição de Longa Permanência- Sol Nascente</b> - A edificação está situada a Oeste da Praça Dona Francisca Justíniana de Andrade, nº 83, com a fachada voltada para a referida Praça. O prédio ocupado atualmente (2010) pela Instituição de Longa Permanência- Sol Nascente, foi construído na década de 60 por Doutor Sérgio da Cunha Garcia, médico Sanitarista que chegou aqui, no Distrito de Camélia, em 1948. Em 1951 foi nomeado para o primeiro Posto de Saúde, como médico da Saúde Pública.</p>	<p><b>2010</b></p>
	<p><b>Prédio da Escola Municipal José Tiago de Queiroz</b> - Praça Santa Rosa, 76- Bairro: Centro. A edificação datada de 1968, foi construída pelo Prefeito Dr. Pedro de Paula, para locar a segunda Escola Estadual do Município, criada em 1964 pelo Prefeito Sr. Alcides Roberto Barbosa no seu primeiro período administrativo (1963 a 1967) e funcionava, precariamente, no antigo prédio da Primeira Escola Pública, com várias salas alugadas em volta da Praça. Mantém a fachada voltada para a Praça Santa Rosa, frente a frente com a fachada da Igreja.</p>	<p><b>2010</b></p>
	<p><b>Prédio da Igreja Presbiteriana de Iturama:</b></p> <p style="text-align: center;">Demolida</p>	<p><b>2010</b></p>
	<p><b>Prédio do Anfiteatro do Centro Histórico e Cultural</b>, localizado na Avenida Armando Fratari s/nº. A edificação localiza-se às margens do Córrego Quatí, com acesso para o Centro da cidade via Avenida Alexandrita. Foi construído no terreno dentro da Vila Olímpica. O anfiteatro foi construído durante a administração 2005/2008, na gestão do Prefeito Valdecir Pichioni. Essa primeira etapa do Centro Cultural comporta o anfiteatro que veio suprir a carência de um espaço cultural na comunidade. O anfiteatro é palco permanente para o resgate histórico das nossas raízes, através da música, dança, artes cênicas, desfiles de época e etc. Atende também congressos, formaturas, cultos, conferências, seminários, cursos e palestras na área da cultura, educação, saúde, meio ambiente e outros.</p>	<p><b>2011</b></p>
	<p><b>Prédio do Santuário Nossa Senhora de Fátima.</b> A Igreja está situada em frente a Praça Padre João Valim, s/n com a fachada voltada para a Avenida Seis Irmãos. Em 1958 o Padre João Maria de Assis Valim, era Pároco de São Francisco de Sales e vigário em Iturama, residia aqui apesar de pertencermos à Paróquia de São Francisco. Na época, inspirado pelas aparições de Nossa Senhora, em Fátima, e entusiasmado com a Construção do Santuário Mundial, em Portugal, sugeriu a seu superior, Dom Alexandre Gonçalves do Amaral, a construção do Santuário para Nossa Senhora de Fátima.</p>	<p><b>2011</b></p>
	<p><b>Prédio do Conselho Tutelar.</b></p> <p style="text-align: center;">Demolida</p>	<p><b>2012</b></p>

	<p>O <b>Prédio do SINE</b> - Avenida Rio Paranaíba, 493. Segundo pesquisa realizada, no local havia uma residência, que foi demolida para construção do prédio, que na década de 50 abrigou a Farmácia do Senhor Jazinho. Na década de 60 foi cedida uma sala para funcionamento do IBGE, sendo seu primeiro funcionário o senhor Nelson Pádua Azambuja. Em 2013 foi reformado e abriga a Polícia Civil.</p>	<p><b>2012</b></p>
	<p><b>Prédio da Capela de Nossa Senhora da Medalha Milagrosa</b> está localizada na Rua Centralina nº 357, no Bairro Jardim América. A planta da Capela foi idealizada pelo Padre Estanislau Adamisky e desenhada por Querino Roberto de Queiroz Usaram o dinheiro da primeira festa e fizeram o muro. Nesse período chegou o recurso da Alemanha. Iniciaram as obras, a capela já estava em construção o padre Ézio tomou frente no projeto depois do falecimento do Padre Estanislau Adamisky Neste período o Pároco do Santuário ainda era o Padre Dé, ele convocou a comunidade para ajudar, fez promoções e angariou o recurso e terminou a Capela, que foi inaugurada no dia de Nossa Senhora da Medalha Milagrosa em 27/11/1997.</p>	<p><b>2013</b></p>
	<p><b>Praça Papa João XXIII</b> está localizada no Bairro Nossa Senhora de Fátima, entre as Ruas Odilon de Freitas e Avenida Nossa Senhora de Fátima e entre as Ruas Bráulio Freitas Diniz e o trevo de entrada do Bairro, que é localizado na Rua Coronel José Felisberto. Atualmente está numa área comercial com apenas 20% de residências. Está cercada de consultórios, farmácias, lojas de eletrodomésticos, sorveteria, lanchonetes.</p>	<p><b>2013</b></p>
	<p><b>Prédio do Ginásio Poliesportivo Prefeito Alcides Costa</b> está situado na Avenida Juscelino Kubitschek nº 764, situado na Praça Tiradentes, do Bairro Boa Vista. A construção do prédio partiu de um convênio da prefeitura de Iturama com o Estado de Minas gerais através do SELT-Sistema Operacional de Esportes, Lazer e Turismo. O arquiteto do Projeto foi Richard Lima e o engenheiro responsável da obra foi Morvan Figueiredo Penna. A construção iniciou em dezembro de 1987 e foi concluída em maio de 1991.</p>	<p><b>2014</b></p>
	<p>O <b>Prédio da Escola Estadual Antônio Ferreira Barbosa</b>-Criada pela Lei nº 3.468 de 27 de outubro de 1965 está situado à Rua Ribeirão São Domingos nº 1159. A Escola Estadual Antônio Ferreira Barbosa foi a primeira escola a atender os alunos do Ensino Fundamental e Ensino Médio no município de Iturama. Estudou nesta escola a maioria dos profissionais da nossa comunidade, sendo ela a referência na vida de muitos ituramenses.</p>	<p><b>2014</b></p>
	<p><b>Prédio da Prefeitura Municipal de Iturama</b> está situada na Avenida Alexandrita nº 1314. O prédio onde abriga hoje a Sede da Prefeitura Municipal foi construído pelos empresários Darke Lenk Matos e José Sebastião de Assis, sócios proprietários da empresa Asa Branca Revenda de Automóveis da marca Volkswagen. A construção iniciou em 1991 e foi inaugurada em 1993. . Em 2008 paralisou as atividades e o prédio foi vendido par a Prefeitura Municipal. Passou por adequações e hoje abriga o Paço Municipal.</p>	<p><b>2014</b></p>
	<p><b>Prédio do Ginásio Zé Tomaz de Freitas.</b> Localizado na Avenida Alexandrita nº 1061. A Quadra Municipal "Zé Tomaz Filho" era denominada Quadra Municipal, o espaço funcionou durante vários anos com estrutura bem simples. A quadra de esportes era circulada por um muro baixo de alvenaria de tijolos, com entrada em apenas um lado. A quadra coberta ficou para treinamento da escolinha de vôlei "Maurício de Souza" durante o dia e à noite é cedida para a pratica do vôlei masculino e feminino.</p>	<p><b>2015</b></p>
	<p><b>Prédio da Paróquia do Sagrado Coração de Jesus</b> A Igreja fica no centro da praça Padre Estanislau Adamisky, está localizada no Bairro Tiradentes, na Quadra 7A e localiza-se entre as ruas A, Q, B e M. Sua fachada é voltada para a Rua M. Foi construída com 30 metros de recuo do alinhamento da calçada onde inicia a edificação. Os estacionamentos contornam toda a praça e são arborizados e com canteiros gramados.</p>	<p><b>2016</b></p>

	<p><b>Praça Padre Estanislau Adamiscky</b> está localizada no Bairro Tiradentes, na Quadra 7A e localiza-se entre as ruas A, Q, B e M. Esse bairro é o primeiro de casas populares da cidade -COHAB (Companhia de Habitação do Estado de Minas Gerais) Está numa área residencial. Todos os terrenos em volta da Praça estão ocupados. Os prédios residenciais foram projetados rente às calçadas a maioria deles possuem um só pavimento. Conta com asfalto, passeios, guias, sarjetas, arborização, iluminação, água e esgoto.</p>	<p><b>2016</b></p>
	<p><b>Prédio da Paróquia Santa Rita de Cássia.</b> A Igreja está localizada em Iturama, no Bairro Newton Cardoso (400 casas). A Paróquia de Santa Rita de Cássia ocupa a metade da quadra da Praça Hamilton Balbo, sendo 261,56 m<sup>2</sup> referentes à Paróquia e 2.500,00 m<sup>2</sup> referentes à Praça. Fica localizada entre as Ruas Padre Martins Cleudson e a Rua Padre Ézio Rodrigues de Lima e entre as Avenidas Comendador Hamilton Balbo e Dr. Vitor Vanderlei Junior. Sua fachada é voltada para a Rua Padre Cleudson Martins.</p>	<p><b>2017</b></p>
	<p><b>Prédio da Capela São Vicente de Paulo.</b> O terreno pertencente à Capela de São Vicente de Paulo, que está localizada em Iturama, no Bairro Bom Sucesso, na Quadra 09, Lote 16 e localiza-se entre as Ruas Santa Rita e a Rua Santa Rosa de Lima e entre as Avenidas São Benedito e João Paulo II. Sua fachada é voltada para a Avenida João Paulo II. A área do lote é 305 m<sup>2</sup> e a Capela de São Vicente de Paulo possui uma área de 63 m<sup>2</sup> de área construída. Está numa área residencial.</p>	<p><b>2017</b></p>
	<p><b>Prédio da Santuário Santa Rita de Cássia.</b> O terreno pertencente ao Santuário de Santa Rita de Cássia ocupa quase a metade da quadra onde se encontra a Praça Santa Rita de Cássia, sendo 4.600,00 m<sup>2</sup> referentes à Paróquia e 5.400,00 m<sup>2</sup> referentes à Praça. A Igreja está localizada em Alexandrita, no Bairro Centro, na Quadra 52 e localiza-se entre as Ruas Vinte e Dezoito e entre as Avenidas Cinco e Joaquim Patrício (Antiga Avenida Sete). Sua fachada é voltada para o centro da Praça Santa Rita de Cássia.</p>	<p><b>2017</b></p>
	<p><b>Prédio da Capela Nossa Senhora Aparecida.</b> A Capela fica no centro da Praça Nossa Senhora de Aparecida, está localizada no Bairro Centro na Quadra 19-A e localiza-se entre as Ruas Dez e Oito e Avenidas Cônego Osório e João Garcia. Sua fachada é voltada para Avenida João Garcia. Foi construída num terreno descampado, que se tornou praça após a reforma da capela. Os estacionamentos contornam toda a praça e são arborizados e com canteiros gramados. A Capela Nossa Senhora da Aparecida, que fica no centro da Quadra, possui uma área construída de 261,56 m<sup>2</sup>. A área total da praça é de 2.500,00 m<sup>2</sup> e 2.238,44 m<sup>2</sup> de área livre. Está numa área residencial.</p>	<p><b>2017</b></p>
	<p><b>Praça Arthur Peagudo da Lama.</b> A Praça é uma das mais antigas da cidade, fica localizada entre os bairros Centro e São Miguel. Leva o nome de um benfeitor da Comunidade, o Senhor Arthur Peagudo da Lama. Ele construiu o Cemitério Municipal. A praça é ponto de encontro para os moradores, e muito frequentado por pessoas que gostam de fazer atividades físicas e levar as crianças para brincar. O entorno da Praça Arthur Peagudo da Lama em ambos os lados possui prédios comerciais e alguns prédios residenciais e o Cemitério Bom Pastor. Ao centro da praça está a Capela de São Miguel Arcanjo.</p>	<p><b>2018</b></p>
	<p><b>Monumento do Sagrado Coração de Jesus.</b> Localizado na Rodovia MG 255 -Sandoval Henrique de Sá com a Avenida Prefeito Juca Pádua. A fundação de Iturama está diretamente ligada a esta devoção. O casal Sr. Antônio Pádua Diniz e Dona Francisca Justiniana de Andrade, família rica e tradicional do Sul de Minas, eram proprietários de várias fazendas no pontal do Triângulo Mineiro. O Sr. Antônio Pádua Diniz era devoto do Sagrado Coração de Jesus todos os anos em sua residência na primeira semana de junho era celebrada uma missa em honra ao Sagrado Coração de Jesus e oravam a anunciação das doze promessas.</p>	<p><b>2018</b></p>



**Avenida Prefeito Juca Pádua.** A Avenida Prefeito Juca Pádua recebeu esse nome em uma homenagem ao senhor José Pádua de Almeida, por ter sido o 3º Prefeito de Iturama no período de 1955 a 1959. Inicia na divisa do bairro Centro no cruzamento na Avenida Alexandrita com o Bairro Jardim Eldorado, passa por esse Bairro, pelo Bairro Vila Pádua, Bairro Tiradentes, Bairro Martins e segue até o cruzamento da Rodovia MG- 255 no trevo com saída para São Francisco, Itapagipe e Frutal. A Rodovia MG 255 também liga o Triângulo ao Estado de São Paulo e Mato Grosso. Possui iluminação subterrânea, com pontes altos com quatro lâmpadas.

**2018**